

АДМИНИСТРАЦИЯ ЧЕКАНИХИНСКОГО СЕЛЬСОВЕТА
УСТЬ-ПРИСТАНСКОГО РАЙОНА
АЛТАЙСКОГО КРАЯ

ПОСТАНОВЛЕНИЕ

05.11.2024

с. Чеканиха

№ 29

Об утверждении Комплексной схемы
организации дорожного движения муниципального
образования Чеканихинский сельсовет Алтайского края

Руководствуясь статьей 14 ФЗ от 06.10.2003 № 131-ФЗ «Об общих принципах организации местного самоуправления Российской Федерации», статьями 6,12 Федерального закона от 10.12.1995 № 196-ФЗ « О безопасности дорожного движения», поручением президента Российской Федерации от 20.05.2015 № Пр-287, приказом Министерство транспорта РФ от 17.03.2015 № 43 « Об утверждении Правил подготовки проектов и схем организации дорожного движения», частью 11 статьи 37 Устава муниципального образования с. Чеканиха Усть-Пристанский район Алтайского края, ПОСТАНОВЛЯЮ:

1. Утвердить постановление Администрации Чеканихинского сельсовета Усть-Пристанского района Алтайского края от 05.11.2024 № 29 «Об утверждении Комплексной схемы организации дорожного движения муниципального образования Чеканихинский сельсовет Алтайского края»;
2. Считать утратившим силу постановление Администрации Чеканихинского сельсовета от 22.10.2018 № 4 «Об утверждении Комплексной схемы организации дорожного движения муниципального образования Чеканихинский сельсовет Алтайского края».
3. Настоящее постановление подлежит официальному опубликованию в информационно-телекоммуникационной сети «Интернет» на официальном сайте администрации Чеканихинского сельсовета Усть-Пристанского района Алтайского края <https://chekanixa-r22.gosweb.gosuslugi.ru> .
4. Настоящее постановление обнародовать в установленном порядке.
5. Контроль за выполнением настоящего постановления оставляю за собой.

Глава Чеканихинского сельсовета:



А.В. Татаев

Утверждаю:

Глава Чеканихинского
сельсовета Усть-Пристанского
района Алтайского края



А.В.Татаев

Соласовано:

Временно исполняющий
обязанности
начальника Госавтоинспекции
МО МВД России
"Алейский" Алтайского края
Старший лейтенант полиции

В.В.Диннер

Проект организации дорожного движения в селе Чеканиха Усть-Пристанского района Алтайского края.

проект № 12 - 517

Раздел: План расположения дорожных знаков

Заказчик: Администрация Чеканихинского сельсовета
Усть-Пристанского района Алтайского края

г.Барнаул - 2024г.

ПРОЕКТ ОРГАНИЗАЦИИ ДОРОЖНОГО ДВИЖЕНИЯ В СЕЛЕ ЧЕКАНИХА УСТЬ-ПРИСТАНСКОГО РАЙОНА АЛТАЙСКОГО КРАЯ

Тип знака	Наименование	общее кол-во за сел-во	кол-во стоек за сел-во	общее кол-во за ДРСУ	кол-во стоек за ДРСУ
1. Предупреждающие знаки		-	-	-	-
1.11.1	Опасный поворот (направо)	-	-	-	-
1.11.2	Опасный поворот (налево)	-	-	-	-
1.17	Искусственная неровность	-	-	-	-
1.21	Двухстороннее движение	-	-	-	-
1.23	Дети	1	-	1	-
2. Знаки приоритета		-	-	-	-
2.1	Главная дорога	12	-	12	-
2.4	Уступите дорогу	12	-	12	-
2.2	Конец главной дороги	1	-	2	-
3. Запрещающие знаки		-	-	-	-
3.4	Движение грузовых автомобилей запрещено	-	-	-	-
3.11	Ограничение массы	-	-	-	-
3.28	Стоянка запрещена	-	-	-	-
3.24	Ограничение максимальной скорости (40км)	-	-	-	-
3.24	Огр. макс. скорости (20км) на жёлтом фоне	1	-	1	-
3.24	Огр. макс. скорости (40км) на жёлтом фоне	-	-	-	-
4. Предписывающие знаки		-	-	-	-
4.8.1	Направление движения транспортных средств с опасными грузами - прямо	-	-	-	-
4.8.2	Направление движения транспортных средств с опасными грузами - направо	-	-	-	-
4.8.3	Направление движения транспортных средств с опасными грузами - налево	-	-	-	-
5. Знаки особых назначений		-	-	-	-
5.16	Место остановки автобуса	-	-	-	-
5.19.1	Пешеходный переход	2	-	-	-
5.19.2	Пешеходный переход	2	-	-	-
5.20	Искусственная неровность	-	-	-	-
5.23.1	Начало населенного пункта	1	-	2	-
5.24.1	Конец населенного пункта	1	-	2	-
6. Информационные знаки		-	-	-	-
6.4	Место стоянки	-	-	-	-
6.10.1	Указатель направлений	-	-	-	-
6.11	Наименование объекта	-	-	-	-
7. Знаки сервиса		-	-	-	-
7.1	Пункт медицинской помощи	-	-	-	-
8. Знаки дополнительной информации		-	-	-	-
8.1.1	Расстояние до объекта	-	-	-	-
8.13	Направление главной дороги	-	-	11	-
8.3.1	Направления действия	-	-	-	-
8.3.2	Направления действия	-	-	-	-
8.2.1	Зона действия (100 метров)	-	-	-	-
8.2.1	Зона действия (200 метров)	-	-	-	-
8.6.5	Способ постановки транспортного средства на стоянку	-	-	-	-
Всего		33	28	43	30

Условные обозначения:

- территория жилой застройки
- водные объекты
- автодороги и улицы которые, обслуживает ДРСУ
- здание администрации Чеканихинского сельсовета Усть-Пристанского района
- лесопосадки
- магазин
- Чеканихинская основная общеобразовательная школа, филиал МБОУ "Усть-Пристанская СОШ им.А.М.Птухина"
- улицы с щебеночным и грунтовым покрытием
- территория кладбища
- территория промзон
- отделение почты России
- фельдшерско-акушерский пункт (ФАП)
- зона содержания дорожных знаков

Соласовано:
Временно исполняющий обязанности
начальника Госавтоинспекции
МО МВД России
"Алейский" Алтайского края
Старший лейтенант полиции
В.В.Динер

Условные обозначения:

- предупреждающие знаки
- знаки приоритета
- запрещающие знаки
- предписывающие знаки
- знаки особых предписаний
- информационные знаки
- знаки сервиса
- знаки дополнительной информации

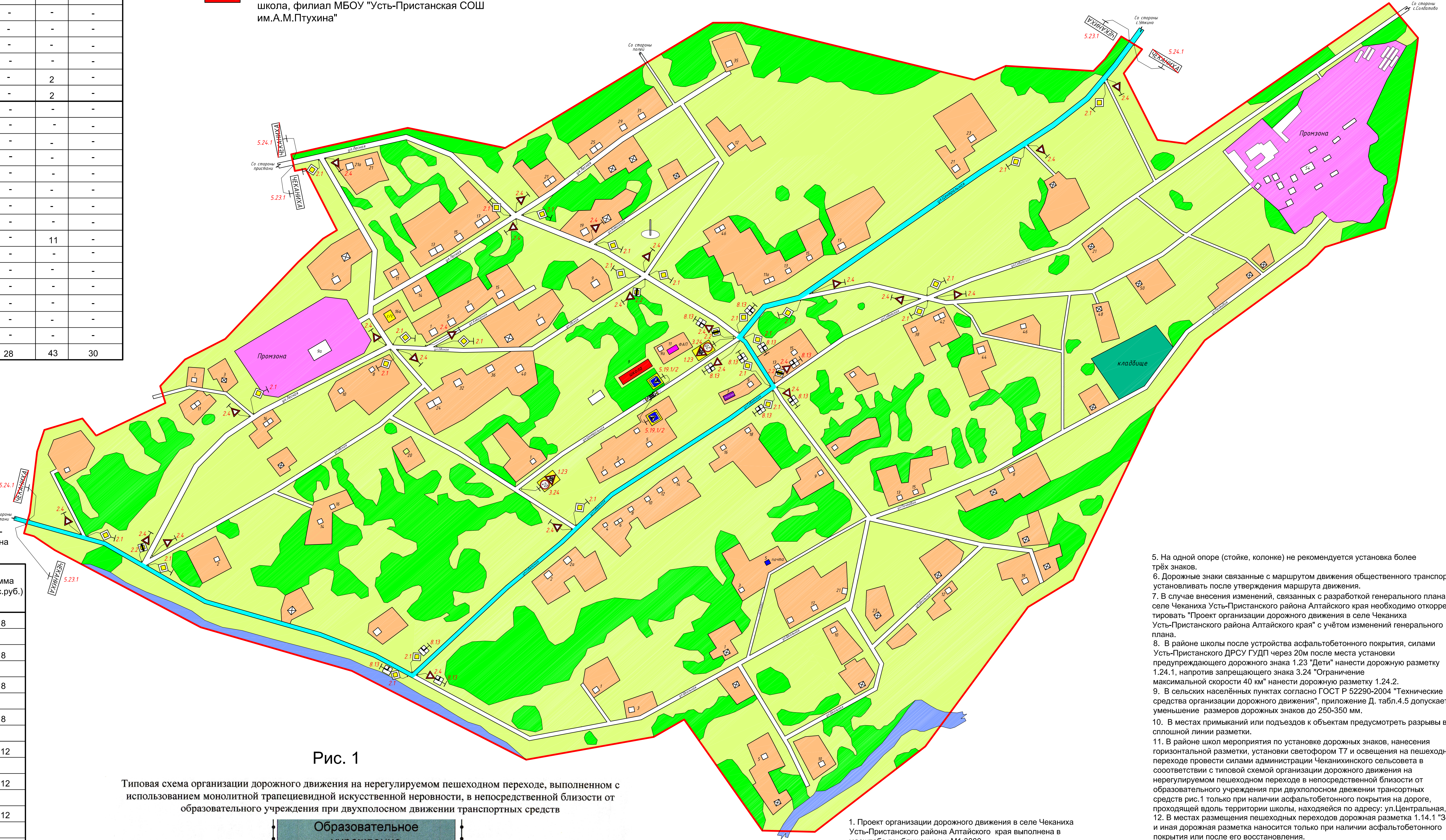
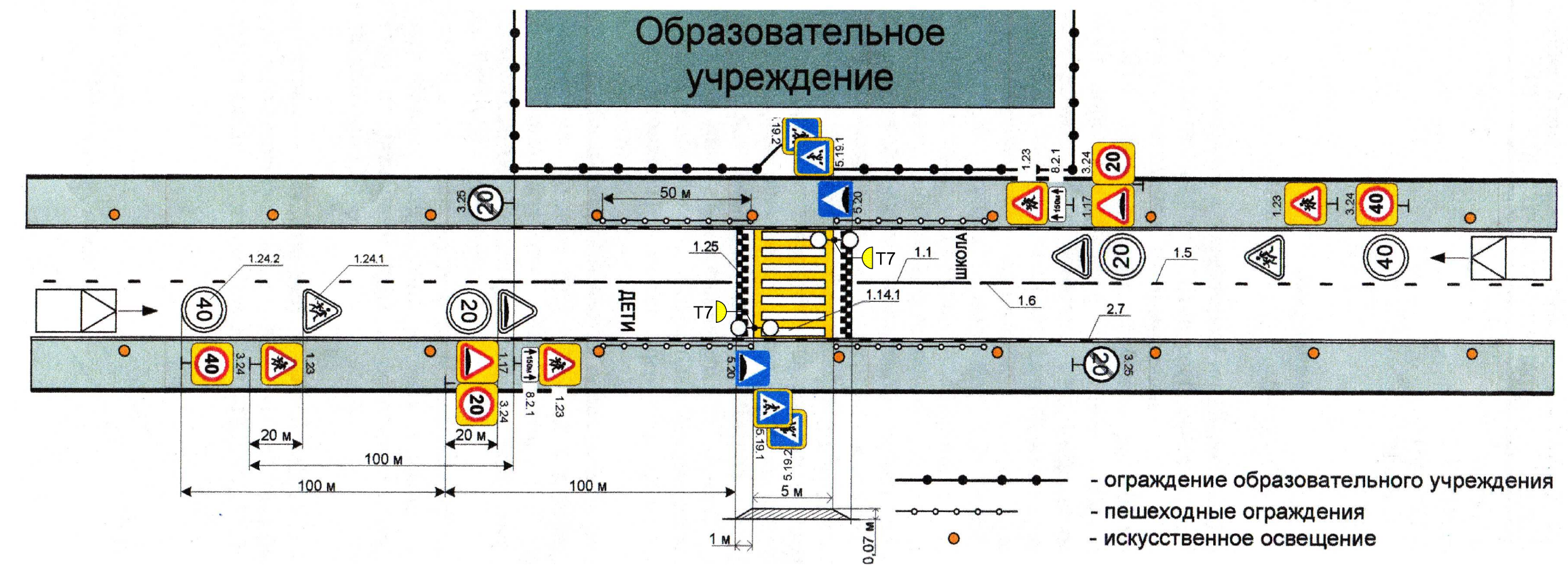


Рис. 1

Типовая схема организации дорожного движения на нерегулируемом пешеходном переходе, выполненном с использованием монолитной трапециевидной искусственной неровности, в непосредственной близости от образовательного учреждения при двухполосном движении транспортных средств



Утверждаю:
Глава Чеканихинского сельсовета Усть-Пристанского района Алтайского края
А.В.Татаев



- Проект организации дорожного движения в селе Чеканиха Усть-Пристанского района Алтайского края выполнена в масштабе приближенном к М1:3000.
- Дорожные знаки 6.4 "Место стоянки" с табличками 8.6.1 - 8.6.9 "Способ постановки транспортного средства на стоянку" и 8.17 "Инвалиды" у мест притяжения населения (магазины, аптеки, банки, парикмахерские и т.д.) должны устанавливаться собственниками данных помещений на основании индивидуально разработанной "Схемы организации движения", которая должна разрабатываться лицензированными специалистами и иметь согласования с Администрацией Чеканихинского сельсовета Усть-Пристанского района и ОГИБДД МО МВД России "Алейский" Алтайского края.
- Очерёдность размещения знаков разных групп на одной опоре (стойке) должно быть следующее:
 - предупреждающие знаки;
 - знаки приоритета;
 - запрещающие знаки;
 - предписывающие знаки;
 - знаки особых предписаний;
 - информационно-указательные знаки;
 - знаки сервиса;
 - знаки дополнительной информации (таблички).

- На одной опоре (стойке, колонке) не рекомендуется установка более трёх знаков.
- Дорожные знаки связанные с маршрутом движения общественного транспорта устанавливаются после утверждения маршрута движения.
- В случае внесения изменений, связанных с разработкой генерального плана села Чеканиха Усть-Пристанского района Алтайского края необходимо откорректировать "Проект организации дорожного движения в селе Чеканиха Усть-Пристанского района Алтайского края" с учётом изменений генерального плана.
- В районе школы после устройства асфальтобетонного покрытия, силами Усть-Пристанского ДРСУ ГУДП через 20м после места установки предупреждающего дорожного знака 1.23 "Дети" нанести дорожную разметку 1.24.1, напротив запрещающего знака 3.24 "Ограничение максимальной скорости 40 км" нанести дорожную разметку 1.24.2.
- В сельских населённых пунктах согласно ГОСТ Р 52290-2004 "Технические средства организации дорожного движения", приложение Д, табл.4.5 допускается уменьшение размеров дорожных знаков до 250-350 мм.
- В местах примыкания или подъездов к объектам предусмотреть разрывы в сплошной линии разметки.
- В районе школ мероприятия по установке дорожных знаков, нанесения горизонтальной разметки, установки светофором Т7 и освещения на пешеходном переходе провести силами администрации Чеканихинского сельсовета в соответствии с типовой схемой организации дорожного движения на нерегулируемом пешеходном переходе в непосредственной близости от образовательного учреждения при двухполосном движении транспортных средств рис.1 только при наличии асфальтобетонного покрытия на дороге, проходящей вдоль территории школы, находящейся по адресу: ул.Центральная,9.
- В местах размещения пешеходных переходов дорожная разметка 1.14.1 "Зебра" и иная дорожная разметка наносится только при наличии асфальтобетонного покрытия или после его восстановления.
- В сельских населённых пунктах согласно ГОСТ Р 52290-2004 "Технические средства организации дорожного движения", приложение Д, табл.4.5 допускается уменьшение размеров дорожных знаков до 250-350 мм.
- Согласно требованию национального стандарта ФЭ ГОСТ 52289-2019 ст.7.3.8 установить светофор Т7 для обозначения пешеходного перехода на участке улицы Центральной, проходящей вдоль территории школы.

Резервирование средств на реконструкцию старых, установку новых дорожных знаков силами Чеканихинского сельсовета для внесения в бюджет на период с 2025 по 2035г.г.

Годы	Позиция (статья расходов)	Количество дор.знаков	Сумма (тыс.руб.)
2025	Установка дорожных знаков и нанесение дорожной разметки	2	8
2026	Установка дорожных знаков и нанесение дорожной разметки	2	8
2027	Установка дорожных знаков и нанесение дорожной разметки	2	8
2028	Установка дорожных знаков и нанесение дорожной разметки	2	8
2029	Установка дорожных знаков и нанесение дорожной разметки	3	12
2030	Установка дорожных знаков и нанесение дорожной разметки	3	12
2031	Установка дорожных знаков и нанесение дорожной разметки	3	12
2032	Установка дорожных знаков и нанесение дорожной разметки	4	16
2033	Установка дорожных знаков и нанесение дорожной разметки	4	16
2034	Установка дорожных знаков и нанесение дорожной разметки	4	16
2035	Установка дорожных знаков и нанесение дорожной разметки	4	16
Всего		33	132
2025-26	Сдвоенный транспортный светодиодный светофор Т.7 д2 с желтым излучателем	2	128

12 - 517					
Проект организации дорожного движения в селе Чеканиха Усть-Пристанского района Алтайского края					
Имя	Кол. уст.	Лист	Минус	Подп.	Дата
Разработ.	Макарова				09.24
Проверил	Макарова				09.24
Тут	Макаров				09.24
Лицензия	Макаров				09.24
Проект организации дорожного движения			Схема	Лист	Листов
				1	1
Схема дислокации дорожных знаков			ООО "Алтайдислокация" Федеральная лицензия ГУ ГИБДД России АА №040614		

Ведомость рабочих чертежей основного комплекта

Лист	Наименование	Примечание
1 ...3	Общие данные	
3...21	Схема дислокации дорожных знаков	
1 ...3	Спецификация оборудования	

Ведомость ссылочных и прилагаемых документов

Обозначение	Наименование	Примечание
Ссылочные документы		
ГОСТ Р 52289 - 2019	Технические средства организации дорожного движения. Правила применения дорожных знаков, разметки, светофоров, дорожных ограждений и направляющих устройств	
ГОСТ 58398-2019	Экспериментальные технические средства организации дорожного движения. Типоразмеры. Виды и правила применения.	
ГОСТ Р 51256 - 2018	Разметка дорожная. Типы. Основные параметры. Общие технические требования	
Прилагаемые документы		
12-517.CO	Спецификация оборудования	

Общие указания

1. Проект организации дорожного движения выполнен на топографическом материале села Чеканиха, полученном в ООО "Инженерное дело" и актуальной карте, проверенной и согласованной главой Чеканихинского сельсовета в соответствии с "Правилами дорожного движения", СП 2.07.01-89*-"Градостроительство", инструкцией МВД СССР "Порядок проектирования в условиях действия автоматизированных систем управления дорожным движением в городах" и "Указанием по применению дорожных знаков" МВД России, ГОСТ Р 52289-2019 "Технические средства организации дорожного движения, правила применения дорожных знаков, разметки, светофоров, дорожных ограждений и направляющих устройств", ГОСТ Р 58398-2019 "Технические средства организации дорожного движения. Разметка дорожная. Типы. Классификация. Технические требования", п.4.ст.18 443 ФЗ "Об организации дорожного движения в Российской Федерации с внесением изменений в отдельные законодательные акты Российской Федерации".

2. Технические решения, примененные в рабочих чертежах, соответствуют требованиям экологических, санитарно-гигиенических, противопожарных и других норм, действующих на территории Российской Федерации, обеспечивающих безопасность дорожного движения людей эксплуатацию объектов в соответствии с требованиями.

СОГЛАСОВАНО

ИНВ. И ПОДПИСИ И ДАТА В ЭМ. ИНВ. И

Изм.	Кол.	Лист	№ док.	Подпись	Дата	Стадия	Лист	Листов
						С	1	21
Разработал				Макаров	09.24	Общие данные	ООО "Алтайдислокация" Федеральная лицензия ГУ ГИ России АА №004814	
Проверил			Макарова	09.24				
Лицензиат			Макаров	09.24				

Типовые конструкции дорожных одежд

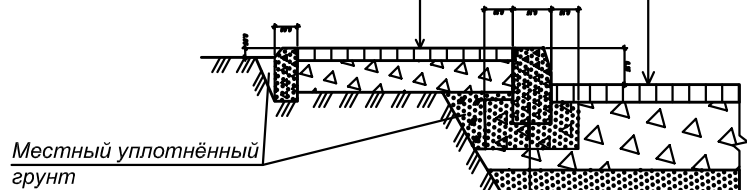
(окончательно конструкции дорожных одежд определяются в разделе "Генеральный план")

ТРОТУАРЫ

Мелкозернистый асфальтобетон по ГОСТ 9128-97, h=0,03м.
Щебень по ГОСТ 8267-82, h=0,12м.
Уплотнённый грунт

ПРОЕЗДЫ

Мелкозернистый асфальтобетон по ГОСТ 9128-97 h=0,06м.
Щебень по ГОСТ 8267-82, h=0,28м.
Песок по ГОСТ 8736-85, h=0,30м
Уплотнённый грунт



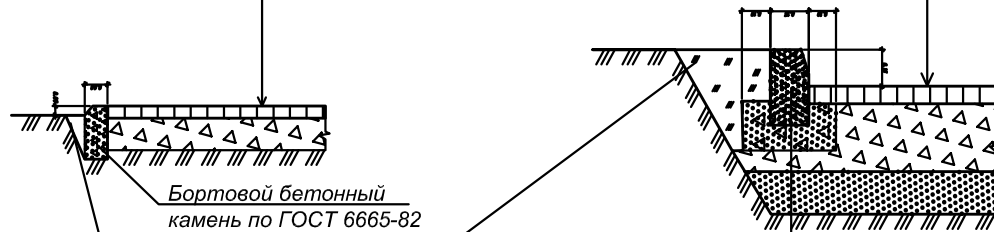
Бортовой бетонный камень по ГОСТ 6665-82
бетон КА В15 по ГОСТ 8424-72

ТРОТУАРЫ

Мелкозернистый асфальтобетон по ГОСТ 9128-97, h=0,03м.
Щебень по ГОСТ 8267-82, h=0,12м.
Уплотнённый грунт

ПРОЕЗДЫ

Мелкозернистый асфальтобетон по ГОСТ 9128-97, h=0,06м.
Щебень по ГОСТ 8267-82, h=0,28м.
Песок по ГОСТ 8736-85, h=0,30м
Уплотнённый грунт



Бортовой бетонный камень по ГОСТ 6665-82

Местный уплотнённый грунт

Бортовой бетонный камень по ГОСТ 6665-82
бетон КА В15 по ГОСТ 8424-72

СИТУАЦИОННЫЙ ПЛАН

Место разработки Проекта организации дорожного движения - с.Чеканиха



Усть-Пристанский район

с.Чеканиха

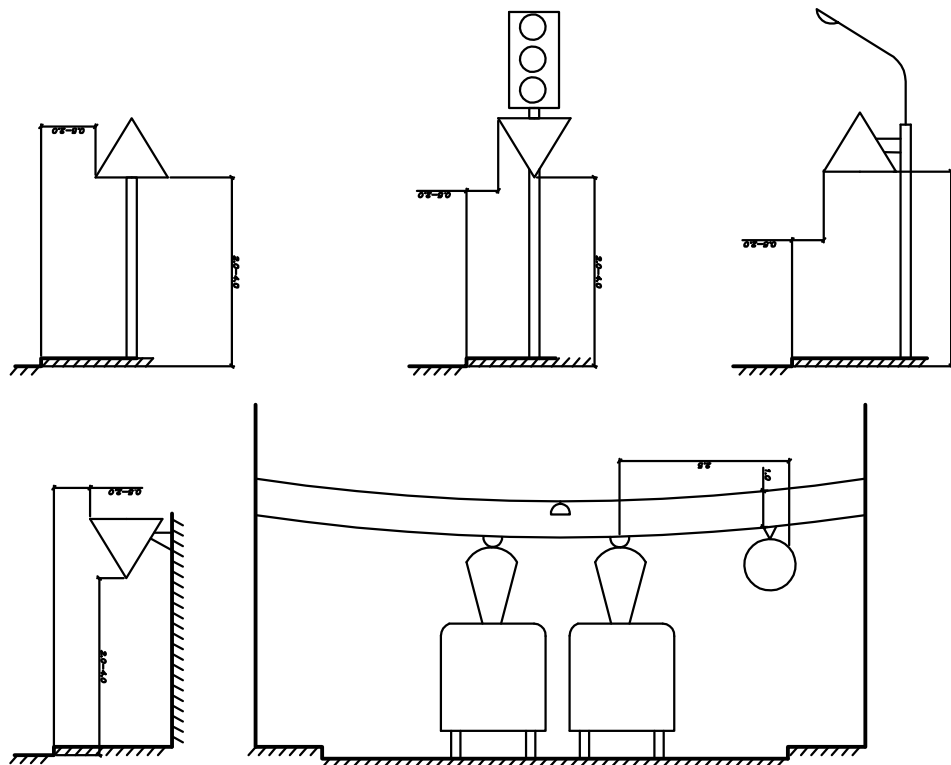
1. План расположения дорожных знаков выполнен на основании карты-схемы села Чеканиха в масштабе приближенном к М1:3000.
2. До начала производства работ по установке дорожных знаков и нанесению разметки получить задание на выполнение в ОГИБДД МО МВД России "Алейский" Алтайского края.

						12-517		
						Проект организации дорожного движения в селе Чеканиха Усть-Пристанского района Алтайского края		
Изм.	Кол.	Лист	№ док	Подпись	Дата	Стадия	Лист	Листов
						С	2	21
Разработал	Макаров				09.24	Общие данные		ООО "Алтайдислокация" Федеральная лицензия ГУ Ги России АА №004814
Проверил	Макарова			09.24				
Лицензиат	Макаров			09.24				

СОГЛАСОВАНО

ИНВ. N ПОДЛ. ПОДПИСЬ И ДАТА В ЗНМ ИНВ. N

Способы установки знаков в населённых пунктах.



Условные обозначения

- территория жилой застройки
- водные объекты
- улицы и дороги обслуживаемые ДРСУ
- пришкольная территория
- территория промзоны
- зелёная зона
- зона лесопосадок
- зона содержания дорожных знаков
- освещение пешеходного перехода
- транспортный светодиодный светофор Т7
- предупреждающие знаки
- знаки приоритета
- запрещающие знаки
- предписывающие знаки
- знаки особых предписаний
- информационные знаки
- знаки сервиса
- знаки дополнительной информации

Основные показатели

Дорожные знаки	Количество	Примечание
дорожный знак: 1.11.1	-	
1.11.2	-	
1.17	-	
1.23	1	
2.1	12	
2.4	12	
2.2	1	
3.4	-	
3.24 (20 км) на жёлтом фоне	1	
3.24 (40 км)	-	
3.24 (40 км) на жёлтом фоне	-	
4.1.3	-	
4.8.2	-	
5.16	-	
5.19.1	2	
5.19.2	2	
5.23.1	1	
5.24.1	1	
6.4	-	
8.6.5	-	
8.2.1 (100 метров)	-	
8.2.1 (200 метров)	-	

СОГЛАСОВАНО

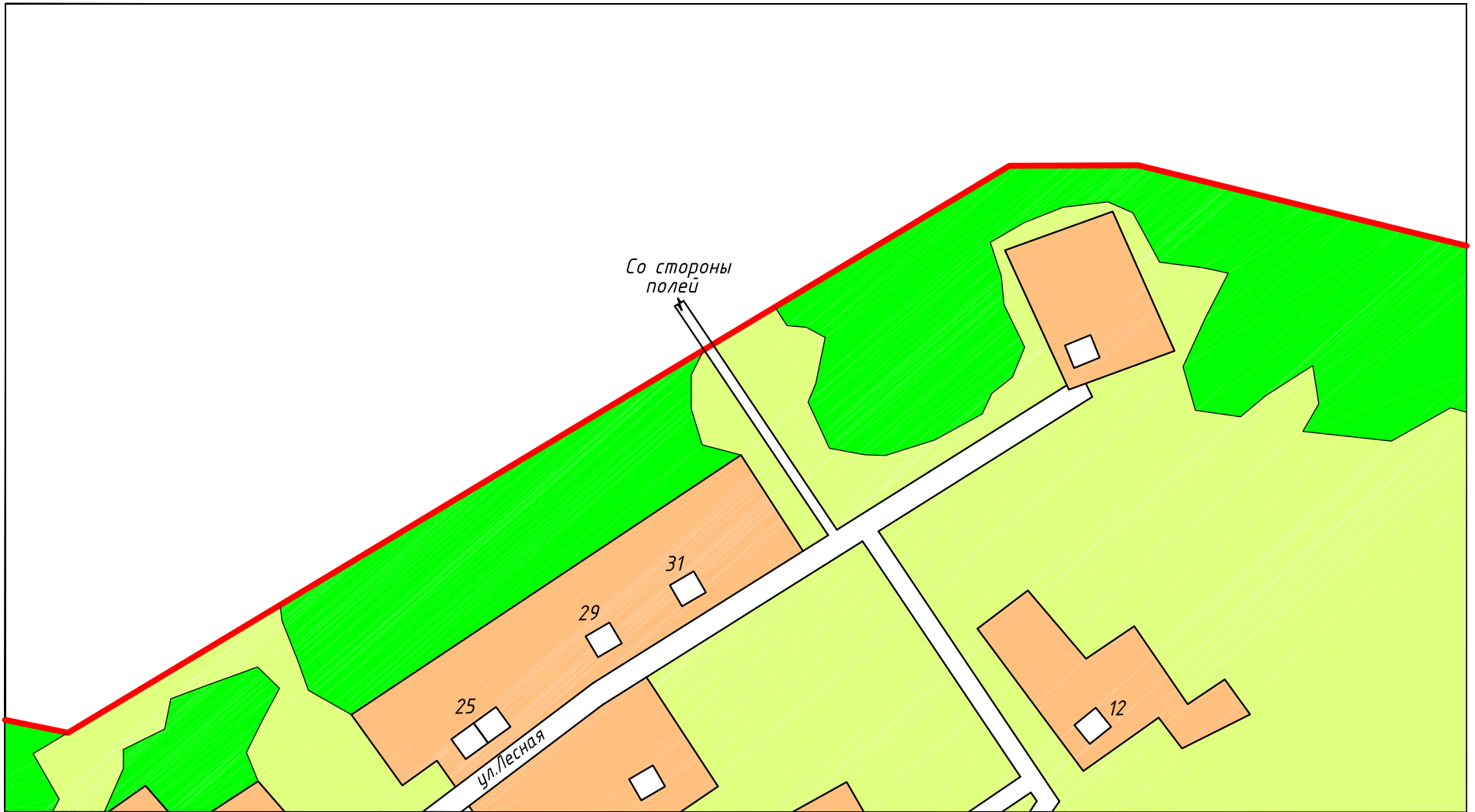
ИМЬ. И ПОДПИСЬ И ДАТА В ЗНАЧ. ИМЬ. И

						12-517		
						Проект организации дорожного движения в селе Чеканиха Усть-Пристанского района Алтайского края		
Изм.	Кол.	Лист	№ док	Подпись	Дата	Стадия	Лист	Листов
						С	3	21
Разработал	Макаров			<i>f</i>	09.24	Общие данные	ООО "Алтайдислокация" Федеральная лицензия ГУ ГИ России АА №004814	
Проверил	Макарова			<i>f</i>	09.24			
Лицензиат	Макаров			<i>f</i>	09.24			

СОГЛАСОВАНО

ИНВ. И ПОДЛ. ПОДПИСЬ И ДАТА В ЗНАК ИНВ. И

Линия совмещения с листом №4



Линия совмещения с листом №6

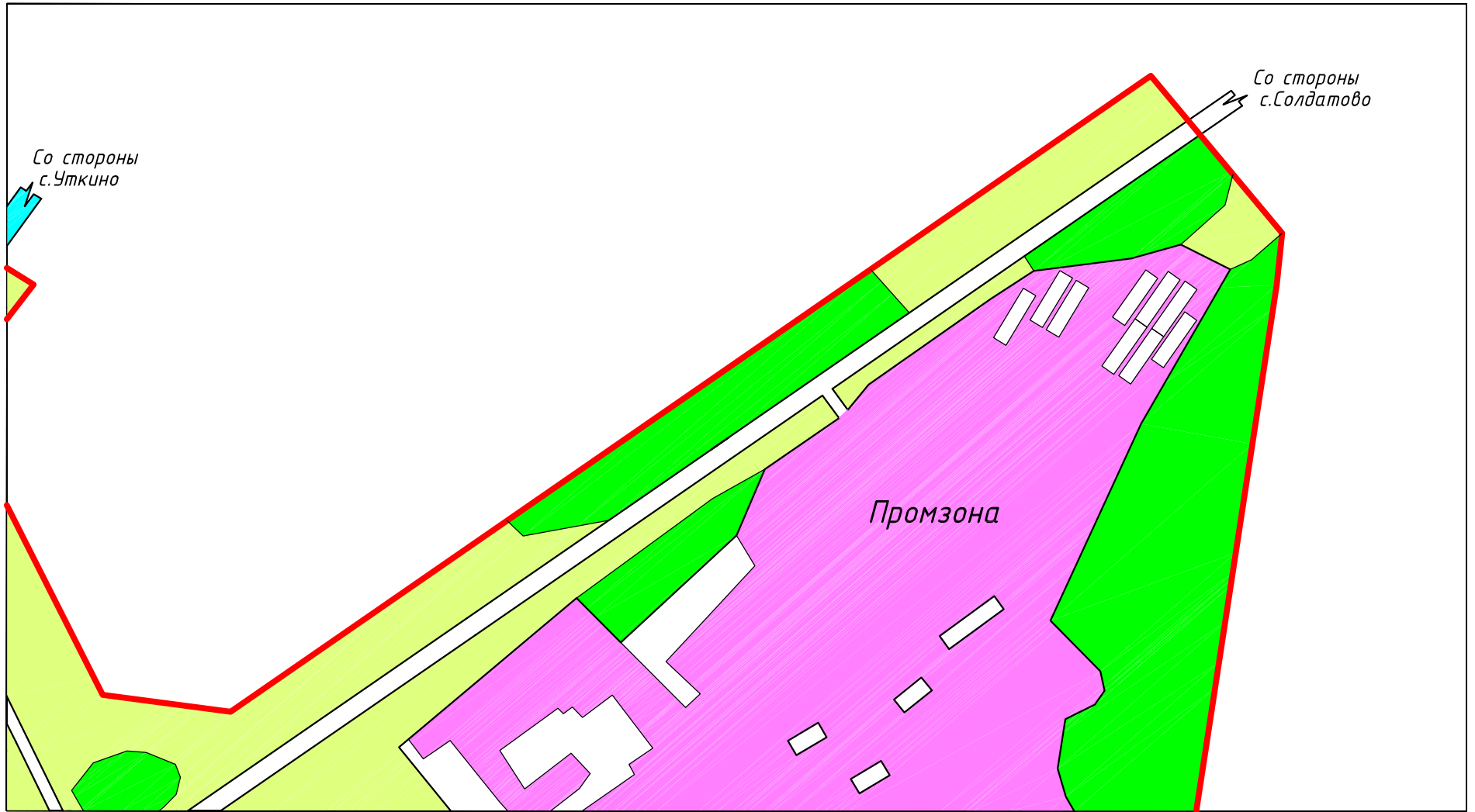
Линия совмещения с листом №9

							12-517		
							Проект организации дорожного движения в селе Чеканиха Усть-Пристанского района Алтайского края		
Изм.	Кол.	Лист	№ док.	Подпись	Дата		Стадия	Лист	Листов
							С	5	21
Разработал		Макаров		<i>f</i>	09.24	Схема дислокации дорожных знаков	ООО "Алтайдислокация" Федеральная лицензия ГУ ГИБДД России АА №004814		
Проверил		Макарова		<i>ff</i>	09.24				
Лицензиат		Макаров		<i>f</i>	09.24				

СОГЛАСОВАНО

ИНВ. И ПОДЛ. ПОДПИСЬ И ДАТА В ЭМ. ИВ. И

Линия совмещения с листом №6



Линия совмещения с листом №11

						12-517		
						Проект организации дорожного движения в селе Чеканиха Усть-Пристанского района Алтайского края		
Изм.	Кол.	Лист	№ док.	Подпись	Дата	Стадия	Лист	Листов
						С	7	21
Разработал		Макаров		<i>fk</i>	09.24	Схема дислокации дорожных знаков		ООО "Алтайдислокация" Федеральная лицензия ГУ ГИБДД России АА №004814
Проверил		Макарова		<i>fk</i>	09.24			
Лицензиат		Макаров		<i>fk</i>	09.24			



Линия совмещения с листом №6



Линия совмещения с листом №9

Линия совмещения с листом №11

Линия совмещения с листом №14,15

СОГЛАСОВАНО

ИНВ. И ПОДПИСЬ И ДАТА В ЗНАК ИНВ. И

Изм.	Кол.	Лист	№ док.	Подпись	Дата
Разработал		Макаров		<i>f</i>	09.24
Проверил		Макарова		<i>ff</i>	09.24
Лицензиат		Макаров		<i>ff</i>	09.24

12-517

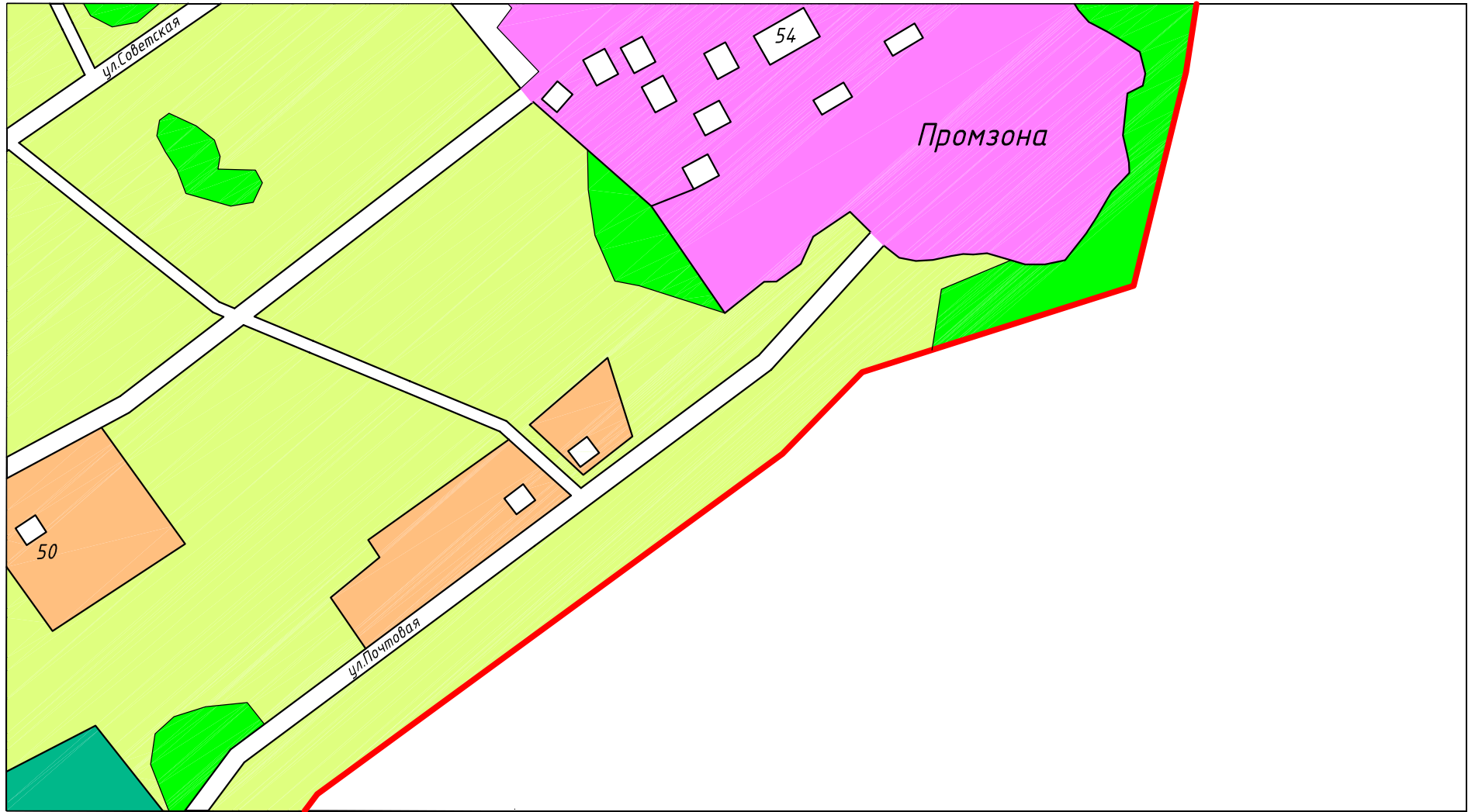
Проект организации дорожного движения в селе Чеканиха
Усть-Пристанского района Алтайского края

Стадия	Лист	Листов
С	10	21

Схема дислокации
дорожных знаков

ООО "Алтайдислокация"
Федеральная лицензия ГУ
ГИБДД России АА №004814

Линия совмещения с листом №7



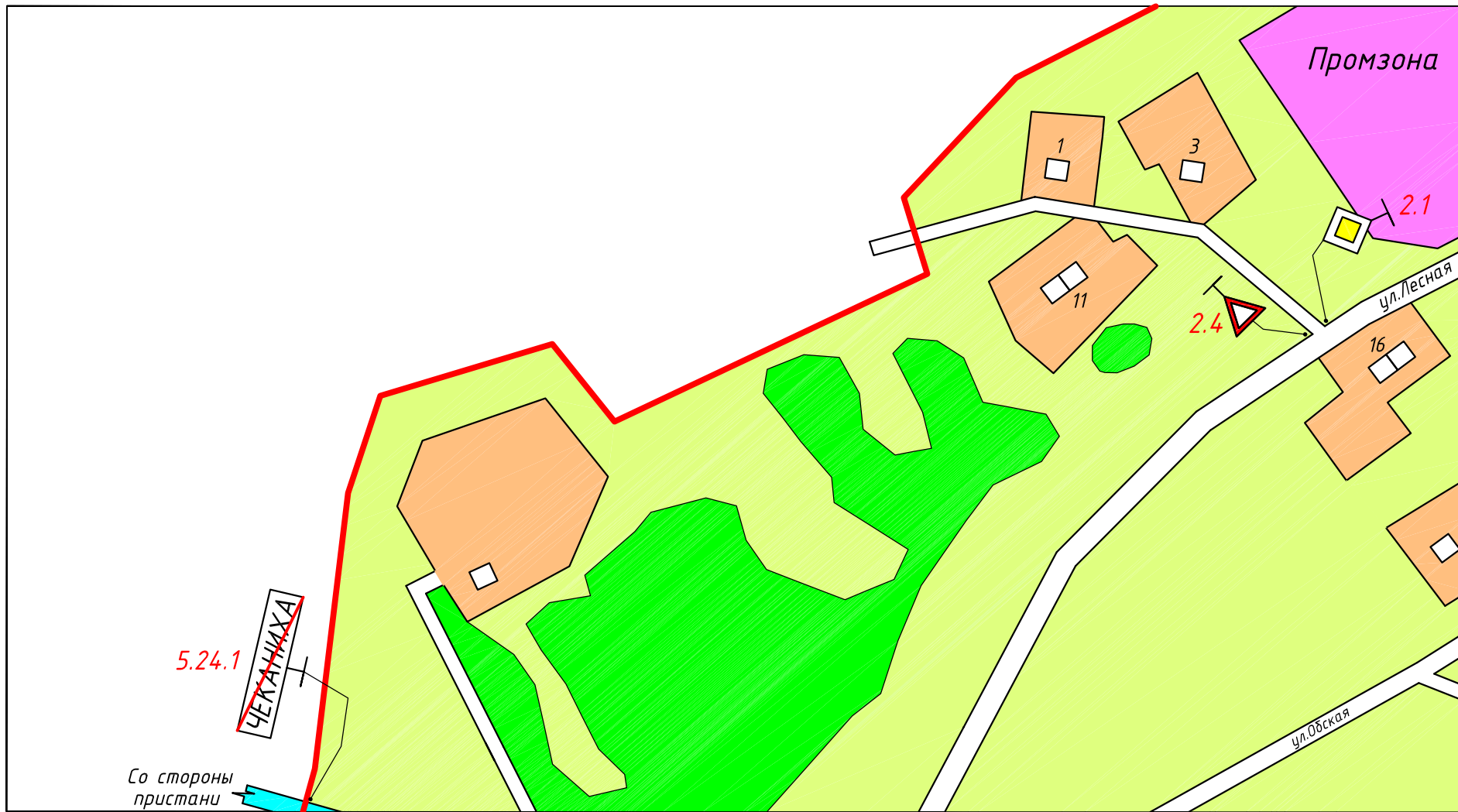
Линия совмещения с листом №15

СОГЛАСОВАНО

ИНВ. И ПОДПИСЬ И ДАТА В ЗНАК ИНВ. И

Линия совмещения с листом №10

						12-517		
						Проект организации дорожного движения в селе Чеканиха Усть-Пристанского района Алтайского края		
Изм.	Кол.	Лист	№ док.	Подпись	Дата	Стадия	Лист	Листов
						С	11	21
Разработал		Макаров		<i>ff</i>	09.24	Схема дислокации дорожных знаков		ООО "Алтайдислокация" Федеральная лицензия ГУ ГИБДД России АА №004814
Проверил		Макарова		<i>ff</i>	09.24			
Лицензиат		Макаров		<i>ff</i>	09.24			



Линия совмещения с листом №13

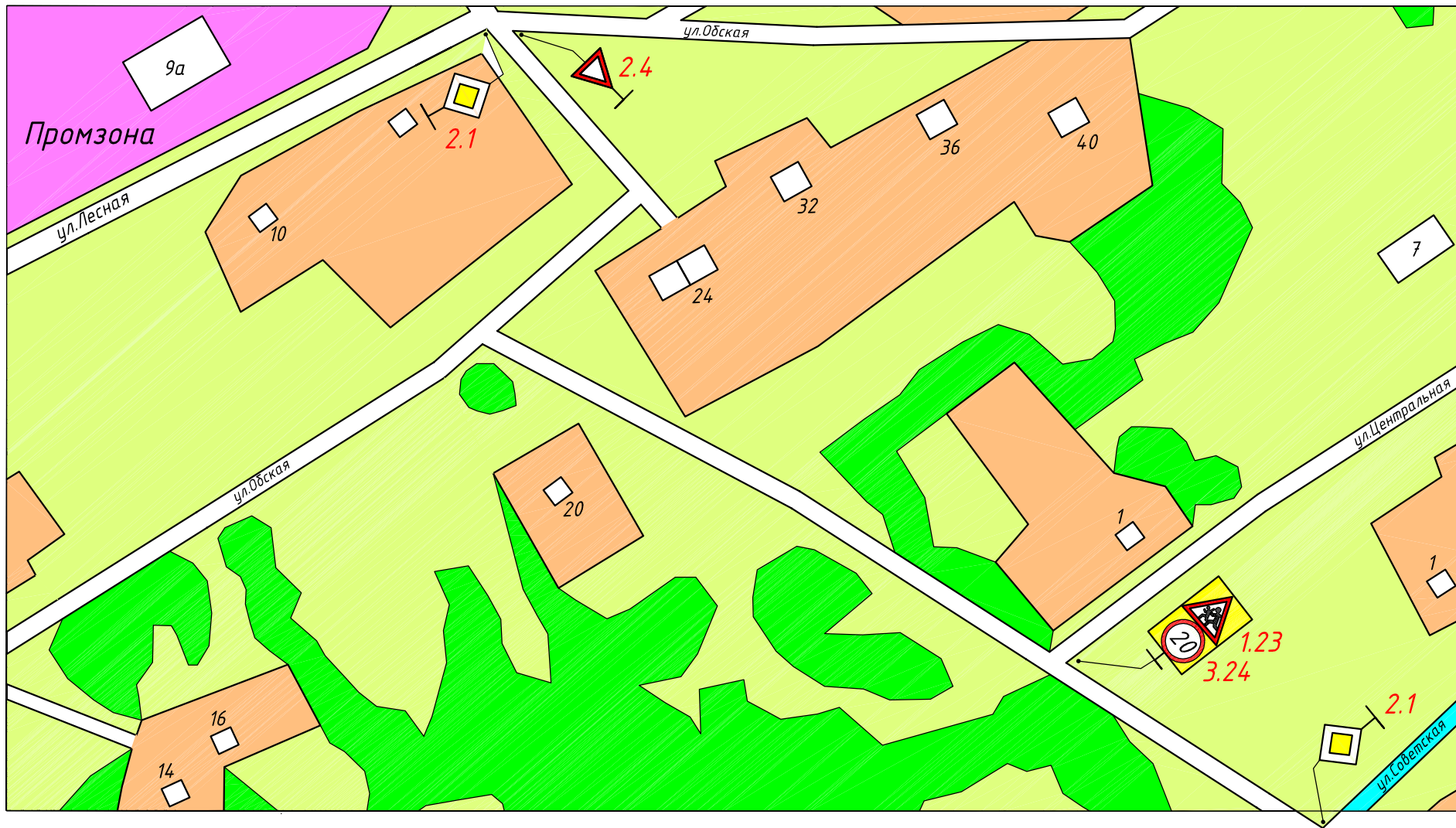
Линия совмещения с листом №16

СОГЛАСОВАНО

ИНВ. И ПОДЛ. ПОДПИСЬ И ДАТА В ЗНАК ИНВ. И

						12-517		
						Проект организации дорожного движения в селе Чеканиха Усть-Пристанского района Алтайского края		
Изм.	Кол.	Лист	№ док.	Подпись	Дата	Стадия	Лист	Листов
						С	12	21
Разработал		Макаров		<i>ff</i>	09.24	Схема дислокации дорожных знаков		ООО "Алтайдислокация" Федеральная лицензия ГУ ГИБДД России АА №004814
Проверил		Макарова		<i>ff</i>	09.24			
Лицензиат		Макаров		<i>ff</i>	09.24			

Линия совмещения с листом №8,9



Линия совмещения с листом №17

Линия совмещения с листом №12

Линия совмещения с листом №14

СОГЛАСОВАНО

ИНВ. И ПОДПИСЬ И ДАТА В ЗН ИНВ. И

						12-517		
						Проект организации дорожного движения в селе Чеканиха Усть-Пристанского района Алтайского края		
Изм.	Кол.	Лист	№ док	Подпись	Дата	Стадия	Лист	Листов
						С	13	21
Разработал		Макаров		<i>f</i>	09.24	Схема дислокации дорожных знаков		ООО "Алтайдислокация" Федеральная лицензия ГУ ГИБДД России АА №004814
Проверил		Макарова		<i>ff</i>	09.24			
Лицензиат		Макаров		<i>ff</i>	09.24			

Линия совмещения с листом №9,10



Линия совмещения с листом №13

Линия совмещения с листом №15

Линия совмещения с листом №18

СОГЛАСОВАНО

ИНВ. И ПОДПИСИ И ДАТА В ЗНАКЕ И.И.

Изм.	Кол.	Лист	№ док.	Подпись	Дата
Разработал	Макаров			<i>ff</i>	09.24
Проверил	Макарова			<i>ff</i>	09.24
Лицензиат	Макаров			<i>ff</i>	09.24

12-517

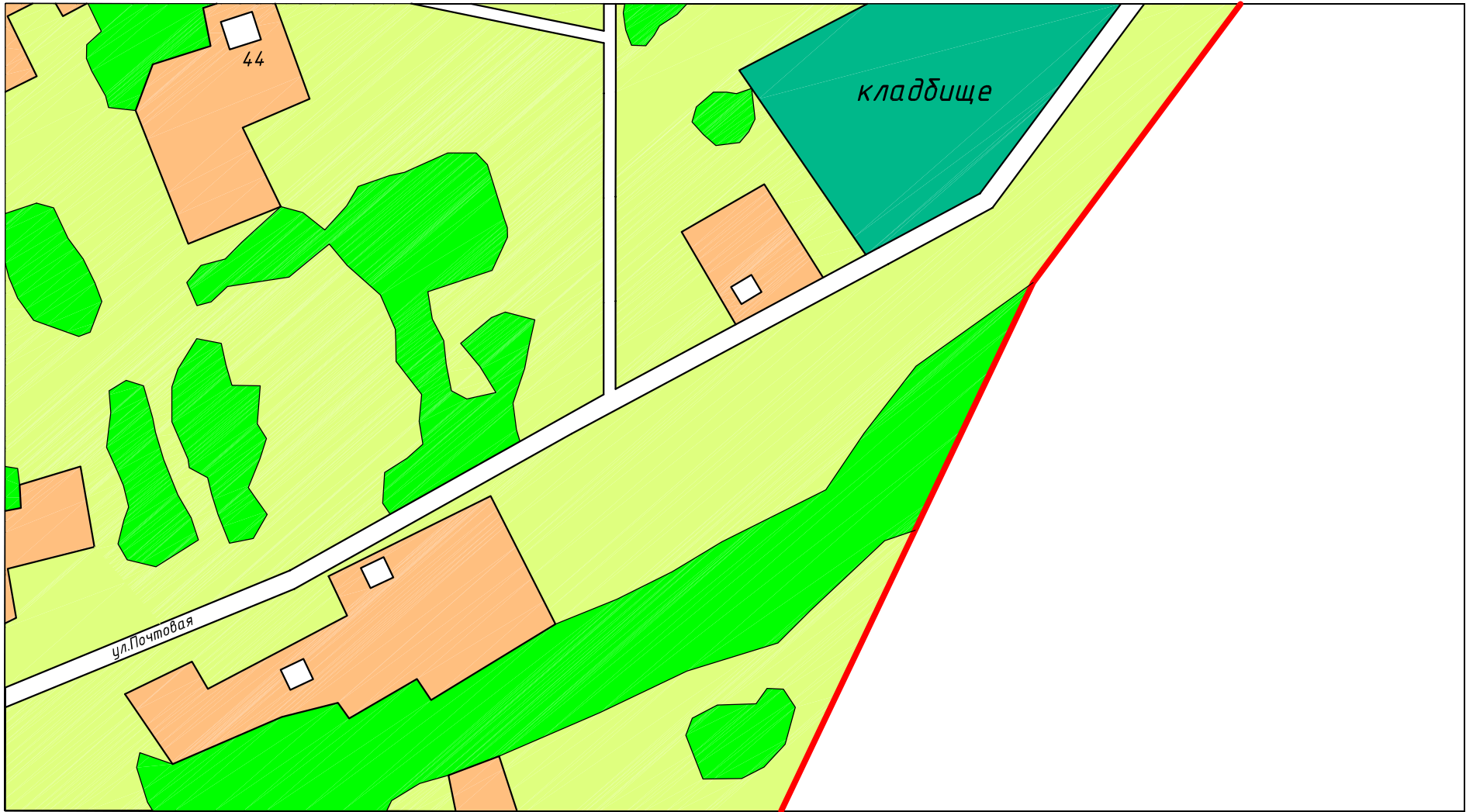
Проект организации дорожного движения в селе Чеканиха
Усть-Пристанского района Алтайского края

Стадия	Лист	Листов
С	14	21

Схема дислокации
дорожных знаков

ООО "Алтайдислокация"
Федеральная лицензия ГУ
ГИБДД России АА №004814

Линия совмещения с листом №10,11



Линия совмещения с листом №14

Линия совмещения с листом №19

СОГЛАСОВАНО

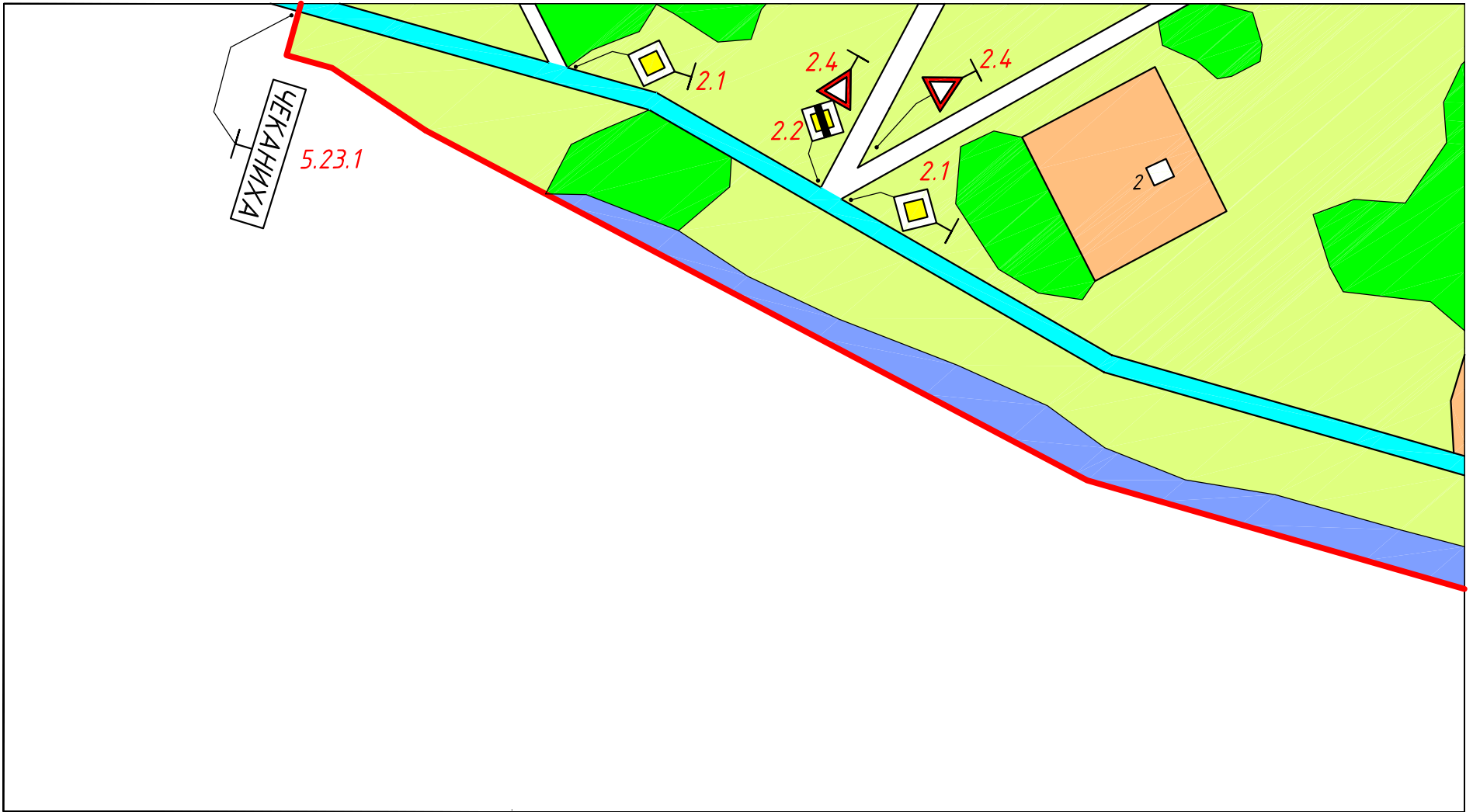
ИНВ. И ПОДАЛ ПОДПИСЬ И ДАТА В ЗНАК ИНВ. И

12-517

Проект организации дорожного движения в селе Чеканиха
Усть-Пристанского района Алтайского края

Изм.	Кол.	Лист	№ док.	Подпись	Дата	Стадия	Лист	Листов
						С	15	21
Разработал		Макаров		<i>fk</i>	09.24	Схема дислокации дорожных знаков	ООО "Алтайдислокация" Федеральная лицензия ГУ ГИБДД России АА №004814	
Проверил		Макарова		<i>fk</i>	09.24			
Лицензиат		Макаров		<i>fk</i>	09.24			

Линия совмещения с листом №12



Линия совмещения с листом №17

СОГЛАСОВАНО

ИНВ. И ПОДАТ. ПОДПИСЬ И ДАТА В ЗНАКЕ ИВ. И

Изм.	Кол.	Лист	№ док.	Подпись	Дата
Разработал		Макаров		<i>f</i>	09.24
Проверил		Макарова		<i>f</i>	09.24
Лицензиат		Макаров		<i>f</i>	09.24

12-517

Проект организации дорожного движения в селе Чеканиха
Усть-Пристанского района Алтайского края

Стадия	Лист	Листов
С	16	21

Схема дислокации
дорожных знаков

ООО "Алтайдислокация"
Федеральная лицензия ГУ
ГИБДД России АА №004814

Линия совмещения с листом №13

Линия совмещения с листом №16

Линия совмещения с листом №18



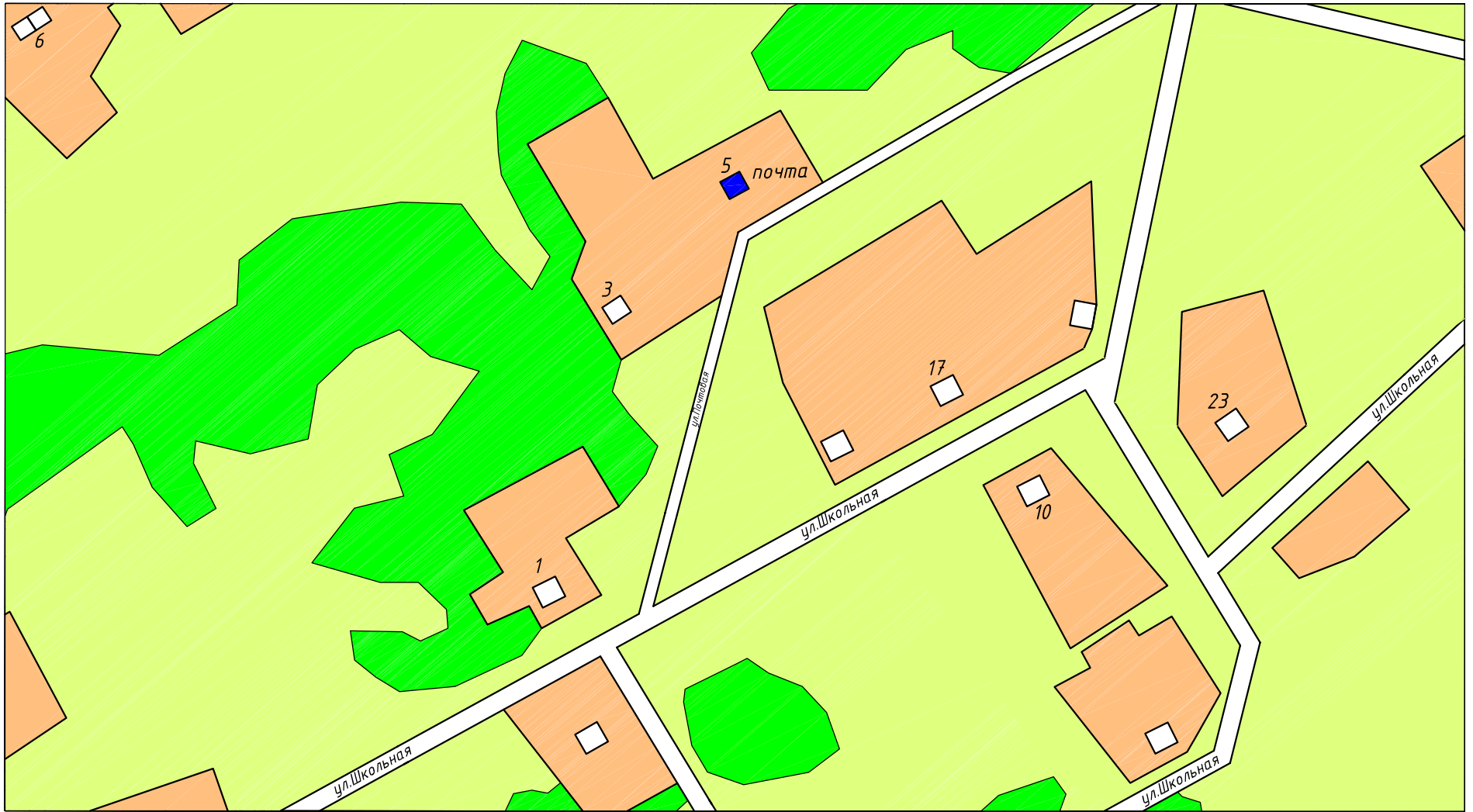
Линия совмещения с листом №20

СОГЛАСОВАНО

ИНВ. И ПОДАЛ ПОДПИСЬ И ДАТА В ЗНАК ИНВ. И

						12-517		
						Проект организации дорожного движения в селе Чеканиха Усть-Пристанского района Алтайского края		
Изм.	Кол.	Лист	№ док.	Подпись	Дата	Стадия	Лист	Листов
						С	17	21
Разработал		Макаров		<i>f</i>	09.24	Схема дислокации дорожных знаков		ООО "Алтайдислокация" Федеральная лицензия ГУ ГИБДД России АА №004814
Проверил		Макарова		<i>f</i>	09.24			
Лицензиат		Макаров		<i>f</i>	09.24			

Линия совмещения с листом №14



Линия совмещения с листом №19

Линия совмещения с листом №20, 21

СОГЛАСОВАНО

ИНВ. И ПОДАЛ ПОДПИСЬ И ДАТА В ЭМ. ИВ. И

Линия совмещения с листом №17

						12-517		
						Проект организации дорожного движения в селе Чеканиха Усть-Пристанского района Алтайского края		
Изм.	Кол.	Лист	№ док	Подпись	Дата	Стадия	Лист	Листов
						С	18	21
Разработал		Макаров		<i>f</i>	09.24	Схема дислокации дорожных знаков		ООО "Алтайдислокация" Федеральная лицензия ГУ ГИБДД России АА №004814
Проверил		Макарова		<i>ff</i>	09.24			
Лицензиат		Макаров		<i>f</i>	09.24			

Линия совмещения с листом №15



Линия совмещения с листом №18

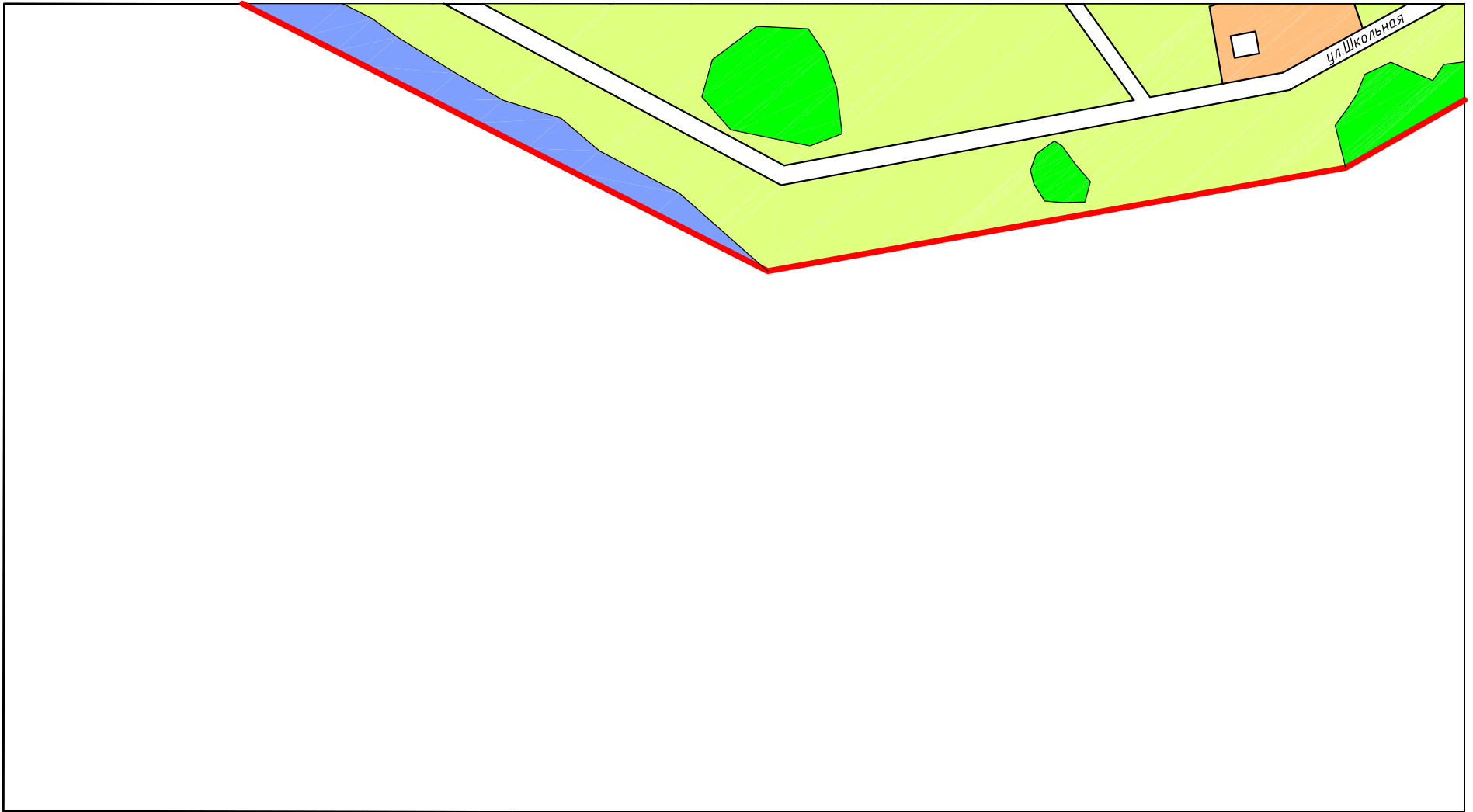
Линия совмещения с листом №21

СОГЛАСОВАНО

ИНВ. И ПОДАЛ ПОДПИСЬ И ДАТА В ЗНАК ИНВ. И

						12-517		
						Проект организации дорожного движения в селе Чеканиха Усть-Пристанского района Алтайского края		
Изм.	Кол.	Лист	№ док	Подпись	Дата	Стадия	Лист	Листов
						С	19	21
Разработал		Макаров		<i>f</i>	09.24	Схема дислокации дорожных знаков		ООО "Алтайдислокация" Федеральная лицензия ГУ ГИБДД России АА №004814
Проверил		Макарова		<i>f</i>	09.24			
Лицензиат		Макаров		<i>f</i>	09.24			

Линия совмещения с листом №17,18

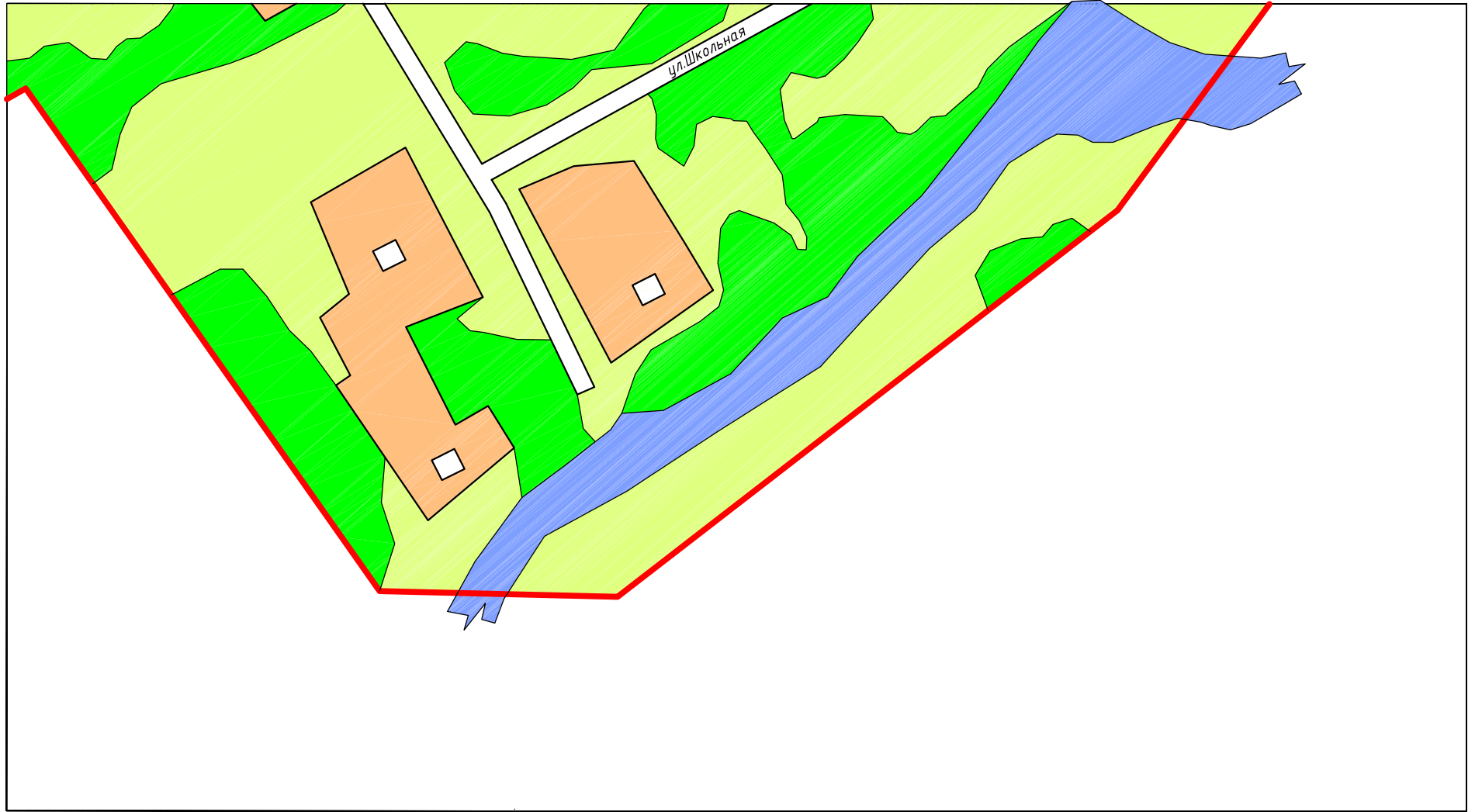


Линия совмещения с листом №4

СОГЛАСОВАНО

ИНВ. И ПОДАЛ ПОДПИСЬ И ДАТА В ЗНАК ИНВ. И

						12-517		
						Проект организации дорожного движения в селе Чеканиха Усть-Пристанского района Алтайского края		
Изм.	Кол.	Лист	№ док	Подпись	Дата	Стадия	Лист	Листов
						С	20	21
Разработал		Макаров		<i>f</i>	09.24	Схема дислокации дорожных знаков		ООО "Алтайдислокация" Федеральная лицензия ГУ ГИБДД России АА №004814
Проверил		Макарова		<i>f</i>	09.24			
Лицензиат		Макаров		<i>f</i>	09.24			



Линия совмещения с листом №4

СОГЛАСОВАНО

ИНВ. И ПОДЛ. ПОДПИСЬ И ДАТА В ЗНАК ИНВ. И

						12-517		
						Проект организации дорожного движения в селе Чеканиха Усть-Пристанского района Алтайского края		
Изм.	Кол.	Лист	№ док.	Подпись	Дата	Стадия	Лист	Листов
						С	21	21
Разработал		Макаров		<i>fk</i>	09.24	Схема дислокации дорожных знаков		ООО "Алтайдислокация" Федеральная лицензия ГУ ГИБДД России АА №004814
Проверил		Макарова		<i>fk</i>	09.24			
Лицензиат		Макаров		<i>fk</i>	09.24			

Позиция	Наименование и техническая характеристика	Тип, марка, обозначение документа, опросного листа	Код оборудования, изделия, материала	Завод-изготовитель	Единица измерения	Количество	Масса единицы, кг	Примечание
1	2	3	4	5	6	7	8	9
1	Знак дорожный	ГОСТ Р 52290 - 2004 1.17			шт	-		
2	Знак дорожный	ГОСТ Р 52290 - 2004 1.11.2			шт	-		
3	Знак дорожный	ГОСТ Р 52290 - 2004 1.17			шт	-		
4	Знак дорожный	ГОСТ Р 52290 - 2004 1.23			шт	1		
5	Знак дорожный	ГОСТ Р 52290 - 2004 2.1			шт	12		
6	Знак дорожный	ГОСТ Р 52290 - 2004 2.2			шт	1		
7	Знак дорожный	ГОСТ Р 52290 - 2004 2.4			шт	12		
8	Знак дорожный	ГОСТ Р 52290 - 2004 3.4			шт	-		
9	Знак дорожный	ГОСТ Р 52290 - 2004 2.7			шт	-		
10	Знак дорожный	ГОСТ Р 52290 - 2004 3.2			шт	-		
11	Знак дорожный	ГОСТ Р 52290 - 2004 3.24 (20 км) на ж-фоне			шт	1		
12	Знак дорожный	ГОСТ Р 52290 - 2004 3.24 (40 км)			шт	-		
13	Знак дорожный	ГОСТ Р 52290 - 2004 3.24 (40 км) на ж-фоне			шт	-		

ИНВ. № ПОДЛ. ПОДПИСЬ И ДАТА В ЗНАК ИНВ. №

Изм	Кол э	Лист	№ док	Подп.	Дата

12 - 517.CO

Лист
1

КОПИРОВАЛ

Формат А3

Позиция	Наименование и техническая характеристика	Тип, марка, обозначение документа, опросного листа	Код оборудования, изделия, материала	Завод-изготовитель	Единица измерения	Количество	Масса единицы, кг	Примечание
1	2	3	4	5	6	7	8	9
14	Знак дорожный	ГОСТ Р 52290 - 2004			шт	-		
		4.1.2						
15	Знак дорожный	ГОСТ Р 52290 - 2004			шт	-		
		5.16						
16	Знак дорожный	ГОСТ Р 52290 - 2004			шт	2		
		5.19.1						
17	Знак дорожный	ГОСТ Р 52290 - 2004			шт	2		
		5.19.2						
18	Знак дорожный	ГОСТ Р 52290 - 2004			шт	1		
		5.23.1						
19	Знак дорожный	ГОСТ Р 52290 - 2004			шт	1		
		5.24.1						
20	Знак дорожный	ГОСТ Р 52290 - 2004			шт	-		
		6.4						
21	Знак дорожный	ГОСТ Р 52290 - 2004			шт	-		
		8.2.1 (100 метров)						
22	Знак дорожный	ГОСТ Р 52290 - 2004			шт	-		
		8.2.1 (200 метров)						
23	Знак дорожный	ГОСТ Р 52290 - 2004			шт	-		
		8.3.3						
24	Знак дорожный	ГОСТ Р 52290 - 2004			шт	-		
		8.13						
25	Знак дорожный	ГОСТ Р 52290 - 2004			шт	-		
		8.5.4						
26	Знак дорожный	ГОСТ Р 52290 - 2004			шт	-		
		8.6.5						

ИНВ. № ПОДЛ. ПОДПИСЬ И ДАТА В ЗНАК ИНВ. №

Изм	Кол экз	Лист	№ док	Подп.	Дата

12 - 517.CO

Лист
2

КОПИРОВАЛ

Формат А3